



**eTrilhas**





**eTrilhas** aprimora a  
ocupação e preservação de  
Unidades de Conservação  
pelo engajamento digital.

# PROBLEMA

## Manutenção

Falta de efetivo para a conservação de áreas naturais.

## Mobilização

Desarticulação e falta de comunicação com agentes econômicos destas áreas

## Comunicação

Dificuldade de comunicação com o público para promoção do turismo sustentável.





# SOLUÇÃO

## Engajamento


O público visitante se torna um efetivo para preservação da área.

## Ocupação

Agentes econômicos locais fortalecidos contribuem para a preservação.

## Alcance

Uma plataforma digital facilita a divulgação e engaja novos visitantes.



# PLATAFORMA ETRILHAS


Promover, Gerir, Crescer e Manter



# PROMOVER

Cadastro de Trilhas, Trilhas de Longo Curso e UCs com textos, informações técnicas e de suporte a visitaç o, fotos e mapas.

Listagem de prestadores de servi os do entorno, como restaurantes, hospedagens e guias.



Compartilhamento de Check in em redes sociais.

Filtro inteligente de tipos de rotas por n vel de dificuldade, atra oes, etc.

Cria o de Perfil do usu rio com hist rico de atividades e passaporte virtual com os trechos completados.



# GERIR

Ferramenta Guardiã, em que o visitante relata problemas da trilha diretamente ao gestor e/ou adotante, com comunicação direta em chat.

Acesso a painel com dados de visitação e mapa de calor de relatos.



Sistema de cadastro e atualização de conteúdos em tempo real.

Sistema de manutenção e cadastro de novos prestadores de serviço do entorno.

# CRESCER

Push Notification com atualização de informações da trilha ou divulgação de eventos relacionados.

Publicação própria do seu app exclusivo nas lojas iOS / Android, com as logos dos seus parceiros comerciais.



Acesso a informações dos visitantes que derem opt in, como email, Whatsapp.

Destaque na plataforma eTrilhas (site, App, redes sociais), em eventos e campanhas de marketing.



# MANTER

Armazenamento gratuito de informações e mídias.

Atualização de termos jurídicos, inclusive em observação à Lei Geral de Proteção de Dados.



Suporte Técnico e de conteúdo (pelo tempo de duração do contrato).

Atualização constante de sistemas operacionais e APIs específicas (como Maps).

# MODELOS

	Gratuito	Licenciamento Básico	Licenciamento Avançado	Customização
Divulgar	✓	✓	✓	✓
Gerir		✓	✓	✓
Crescer			✓	✓
Manter		✓	✓	✓

# DETALHAMENTO FEATURES

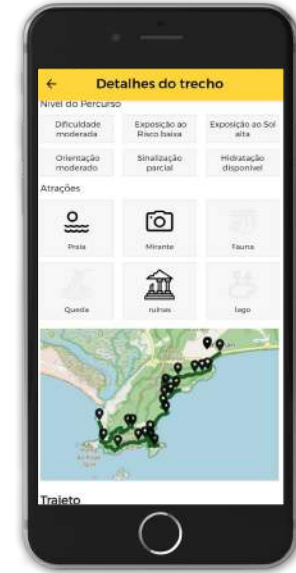


## Integração com Redes Sociais

Login e  
compartilhamento  
com principais redes  
sociais

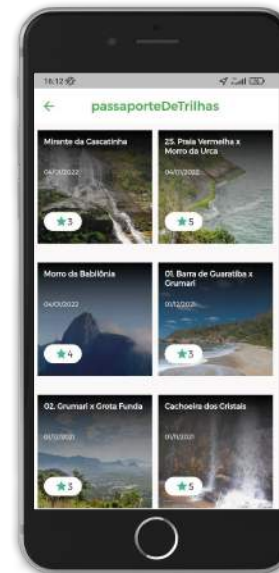
## Cadastro de Trilhas

Inclusão de Fotos,  
Textos, Informações  
técnicas e Mapas por  
trecho



## Passaporte

Check in e  
compartilhamento  
por trecho







## Perfil do Usuário

Página com histórico de atividades e contribuições do usuário

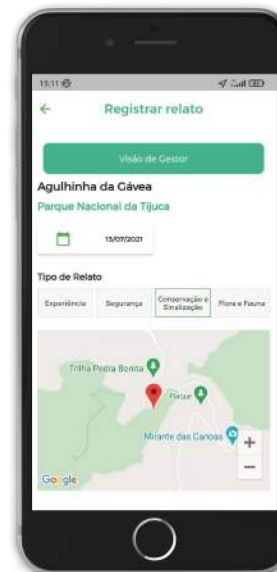
## Sistema de Rating

Avaliação do usuário dos trechos e prestadores de serviço



## Guardião

Ferramenta de comunicação entre o visitante e mantenedores





## Market Place com prestadores de serviços

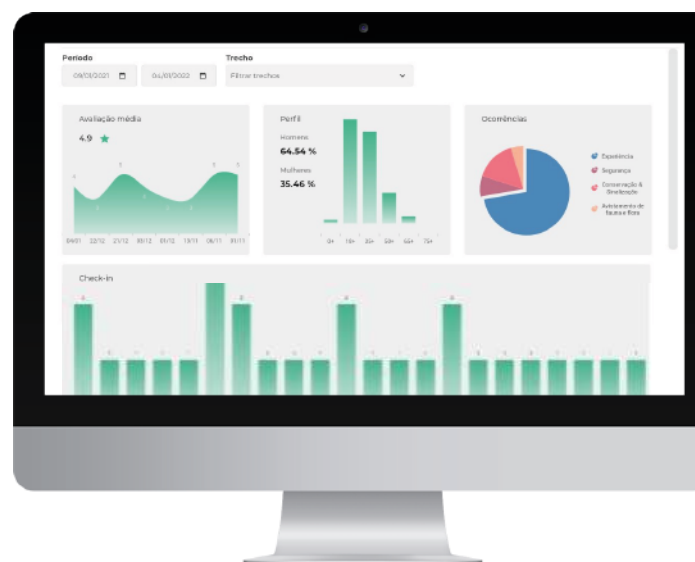
Sistema que divulga  
e conecta usuários  
aos agentes  
econômicos

## Notificação por Push

Avisos de atualização  
do conteúdo e  
informações  
importantes ao usuário

## Sistema de Gestão Mantenedores

Sistema de  
atualização de  
conteúdo e  
visualização de dados



# RELATOS





## 16. Vista Chinesa x Dona Castorina

**Dennis Gatzenmeier**

Fechamento de atalho logo depois do Jequitibá do Solar

11/09/2017

**Mantenedor / Adotante**

Show!!! Vamos agendar um mutirão em conjunto, seria ótimo. Obrigado por compartilhar.

11/09/2017

## 01. Barra de Guaratiba x Grumari

**Een Provence**

Adorei esta trilha....  
muito lindo a paisagem...

11/09/2017

**Mantenedor / Adotante**

Muito obrigado!! é nossa!!

12/09/2017

# EQUIPE



**Marcos Ferreira**

CTO - Premiado internacionalmente no segmento de inovação e economia criativa, atua na parte tecnológica.



**Paula Rascão**

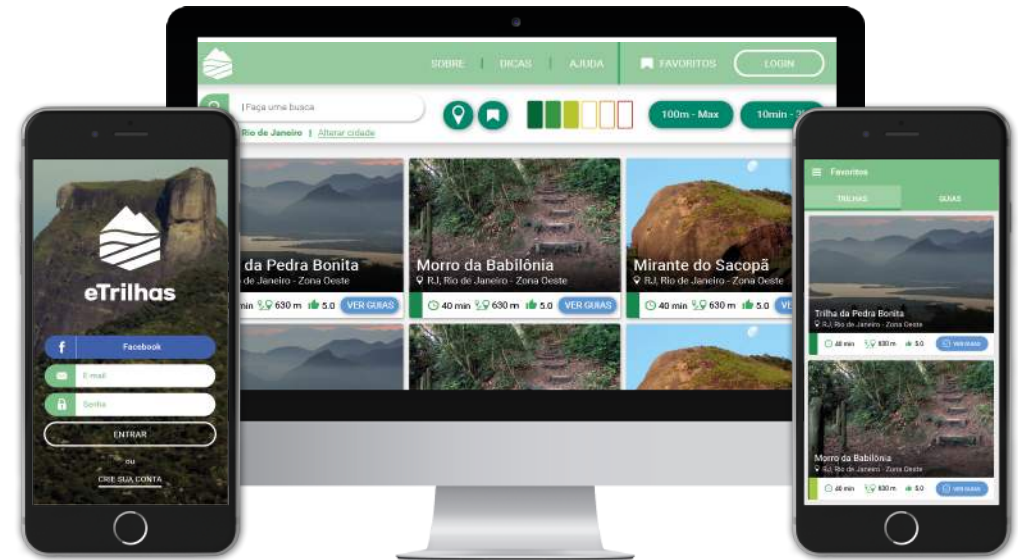
CMO / COO - turismóloga, atua no turismo de natureza desde os 21 anos, é a fundadora da empresa.

# CASES

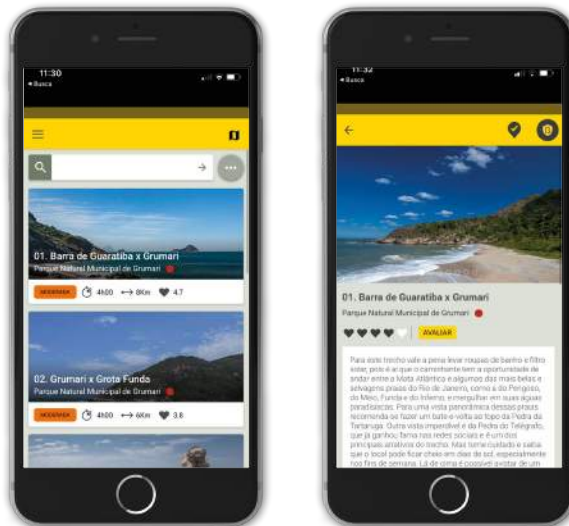
## Mapa e App Trilhas Cariocas




## App e Site eTrilhas



## App Trilha Transcarioca



## App Montaña Limpia





# PRÊMIOS

Fundação  
GrupoBoticário



PARA A  
PROTEÇÃO DA  
NATUREZA




Softex **ela**  
empoder@.



RIO  
CRIA  
TIVO

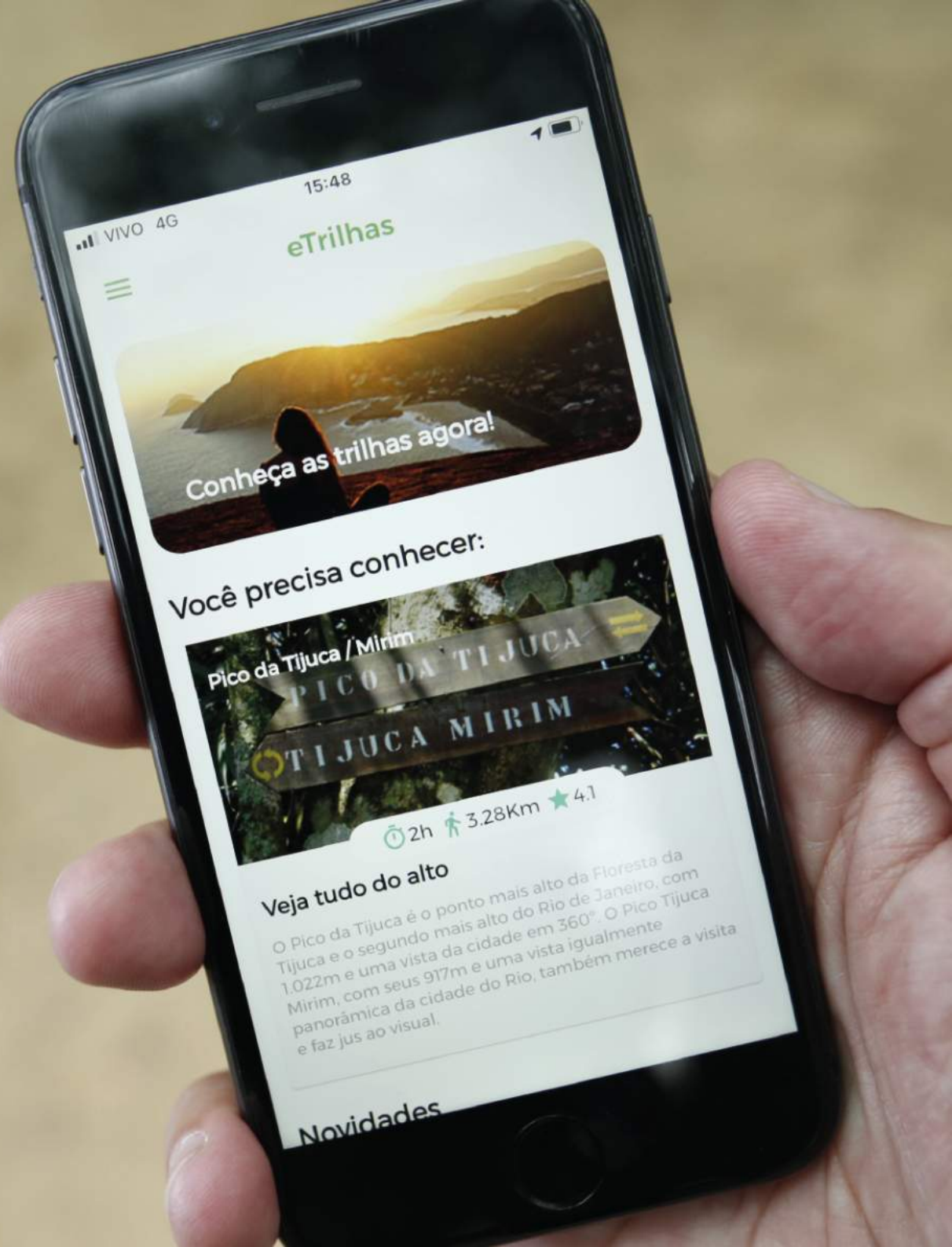


\* Projeto vencedor no Programa Teia de Soluções,  
promovido pela Fundação Grupo Boticário.





# CLIENTES



App Oficial da  
Rede Brasileira de Trilhas



# eTrilhas

CONTATO:

[www.etrilhas.co](http://www.etrilhas.co) +55 (21) 9 9934-1086 [contato@etrilhas.com.br](mailto:contato@etrilhas.com.br)

