



Ciclo Virtuoso do Turismo Ecológico

Desafios e Oportunidades para o Rio de Janeiro



RIO VAMOS VENCER



OBJETIVO

Destacar a importância da indústria do Turismo, como um todo, para a economia do Rio de Janeiro, e, em especial o Turismo Ecológico, para o qual a Cidade Maravilhosa é vocacionada, por sua geografia única, conhecida internacionalmente, pródiga que é em montanhas, florestas, praias, lagoas, cachoeiras, com rica fauna e flora, possuindo uma das maiores florestas urbanas do mundo, onde se encontra o ícone da cidade, o Cristo Redentor, além de outro símbolo da cidade, o Pão de Açúcar ser outro exemplo de respeito e harmonia do turismo com a natureza.



ATRATIVOS AMBIENTAIS



ECOSSISTEMA DO RIO

O Sistema Florestas Rio mostra que

28,9%

do território da cidade (35.290 hectares) são compostos por Mata Atlântica e ecossistemas associados, como restingas, mangues.

A prefeitura do Rio de Janeiro colocou no ar um novo inventário das áreas verdes da cidade. Com imagens de satélites até cinco vezes mais detalhadas que os mapeamentos feitos até 2001, o portal é resultado de um ano de levantamentos topográficos e trabalhos de campo de geógrafos e biólogos.



Foto - Arraial do Cabo - Unsplash


ATRATIVOS AMBIENTAIS NO RIO DE JANEIRO

Proteger o Corcovado e o monumento Cristo Redentor. Só isso já faria do Parque Nacional da Tijuca um lugar especial. Mas o Parque é muito mais que isso: protege a primeira floresta replantada do Mundo, uma infinidade de trilhas e cachoeiras, além de ruínas históricas do tempo das fazendas de café. Tudo isso bem no centro do Rio de Janeiro. O Parque Nacional da Tijuca é, sem dúvida, peça fundamental para fazer do Rio a Cidade Maravilhosa.

O **Parque Nacional da Tijuca**, conquistou o segundo lugar de principal atração para ecoturismo. A unidade carioca contou com

1,7 milhão de visitas

no último ano. Além disso, o Parque da Tijuca conta com palco da Trilha Transcarioca, pioneira da Rede Nacional de Trilhas de Longo Curso no país.




JARDIM BOTÂNICO

O Jardim Botânico do Rio de Janeiro é considerado um dos mais ricos e importantes do mundo.

Fundado em 1808, o Jardim Botânico do Rio de Janeiro é famoso pela exuberância e importância de suas coleções de plantas, bem como pela beleza de suas paisagens. Sua história bicentenária se expressa em seus monumentos, construções e obras de arte.

Os visitantes podem passear a pé ou de carro elétrico pelas aleias e ver plantas de diversos países, conhecer as estufas (Orquídeas, Bromélias, Samambaias e Plantas Insetívoras) e os jardins e coleções temáticos, como o Jardim Japonês, criado em 1935 a partir da doação de 65 exemplares de plantas típicas.



TRILHA PARA A PEDRA DO TELÉGRAFO

Famosa por suas fotos “arriscadas”, a Pedra do Telégrafo, fica localizada no Parque Estadual da Pedra Branca. Fica na Barra de Guaratiba, um bairro afastado e ótimo para quem gosta de natureza, praia e aventura.

Curiosidade: Barra de Guaratiba marca o início da **Restinga de Marambaia**, que se estende até Mangaratiba. A região possui uma ponte que você verá ao chegar lá é conhecida como **Ponte Velha**, construída na década de 1940.

CORCOVADO

Uma montanha de pedra com 704 metros de altitude, onde encontra-se o monumento do Cristo Redentor. Avistado de quase toda cidade do Rio de Janeiro, este monumento foi eleito, uma das Sete Maravilhas do Mundo Moderno.

O Corcovado já era um ponto turístico importante da cidade. A Estrada de Ferro do Corcovado, a primeira ferrovia turística do país.



PÃO DE AÇÚCAR

Um dos cartões-postais mais belos do Rio de Janeiro oferece vista deslumbrante de toda a cidade, fica a 396 metros do nível do mar.

Inaugurado em 1912, o Bondinho do Pão de Açúcar foi o primeiro teleférico do Brasil e terceiro no mundo, ligando o Morro da Urca ao Morro do Pão de Açúcar. Desde então, mais de 40 milhões de pessoas já utilizaram os bondinhos.





PEDRA DA GÁVEA

A Pedra da Gávea é o maior bloco de pedra à beira mar do mundo.

Seus 844m de altura a deram o título irrefutável de trilha mais difícil da cidade, com um percurso de no mínimo 3 horas (subida). Requer muita atenção, condicionamento físico e, preferencialmente, o apoio de um guia experiente no longo e pesado trajeto.



PEDRA BONITA

A trilha da Pedra Bonita está localizada dentro do Parque Nacional da Tijuca. Tem trechos íngremes, o que pode aumentar o desgaste físico já que parte do percurso tem vegetação baixa e não oferece proteção solar natural.

A surpresa vem quando se chega ao cume, que proporciona uma vista deslumbrante da Pedra da Gávea, Praias da Barra, São Conrado, Leblon e Ipanema, além do Morro Dois Irmãos, Floresta da Tijuca e algumas partes da Zona Sul.



PEDRA DO OSSO

Um pontão rochoso, com mais de 500 milhões de anos e 20mts de altura, incrivelmente equilibrado na posição vertical. Inaugurada em fevereiro de 2017, a trilha Transcarioca, que leva à Pedra do Osso, tem popularizado paisagens antes pouco conhecidas das áreas de mata do Rio. O trajeto fica dentro do Parque Estadual da Pedra Branca.

Os mais aventureiros, com o auxílio de montanhistas especializados em rapel, conseguem subir no topo da pedra e obter uma incrível e diferente foto.

IPANEMA

Possui 2 km de praia entre Arpoador e Jardim de Alah. Famosa por concentrar gente bonita em suas areias e por suas eternas “garotas de Ipanema”. A praia é utilizada para a prática de diversos esportes, além de ser palco de shows ao ar livre. Entre as atividades favoritas estão o surf, frescobol, vôlei, futebol e futevôlei.



SÃO CONRADO

Ao lado da Pedra Bonita, é ideal para aventureiros que praticam o salto de asa-delta.

Seu nome oficial é Praia da Gávea e começa no término da Av. Niemeyer, estendendo-se por três quilômetros até o túnel São Conrado. A principal característica da praia é a pista de pouso de asa deltas e dos parapentes. Areia clara e fofa, ondas fortes, ideal para a prática de surfe.



COPACABANA E LEME

Consideradas duas das praias mais famosas do mundo, juntas possuem 4,15km de extensão que acompanham a Av. Atlântica até o Forte de Copacabana.

Tamanho fascínio também se dá pelo belíssimo calçadão da Avenida Atlântica em pedras portuguesas brancas e pretas, que formam um lindo mosaico no formato de ondas. Possuem grande infraestrutura de hotéis e quiosques, que atraem turistas do mundo inteiro.





ATERRO DO FLAMENGO

Seus jardins são assinados por Roberto Burle Marx e um dos maiores espaços para prática de esportes do Rio. A área vai do Aeroporto Santos Dumont, no Centro, até o início da praia de Botafogo, passando pelos bairros da Glória e do Flamengo é procurada, principalmente nos finais de semana, para a prática de esportes como caminhada, corrida, bicicleta, skate, patins e outros.



PRAIA VERMELHA

Um paraíso quase escondido no Rio, pequena e não muito badalada é recomendada para quem gosta de curtir o mar e a paisagem sem muita aglomeração.

Ela fica no bairro da Urca, uma região agradável, charmosa e uma das mais seguras da cidade.



PRAIA DO ARPOADOR

Na lista das mais icônicas praias do Rio de Janeiro, a Praia do Arpoador merece um lugar de destaque. A orla, um pouco abaixo do nível da Avenida Francisco Bhering, é cercada por um pequeno muro coberto de grafites coloridos. No canto esquerdo da praia está um dos principais cartões-postais da cidade: a Pedra do Arpoador. Sobre ela, muitos turistas se reúnem para apreciar uma das vistas mais bonitas do Rio e assistir a um pôr do sol cinematográfico.

MARINA DA GLÓRIA

São mais de 12 mil m2 de área construída e mais de 18 mil m2 na esplanada ao ar livre, com uma ciclovia integrada ao Parque do Flamengo, deck panorâmico e uma praia.

Na Marina da Glória também há opções de passeios de barco, alta gastronomia, mergulho, esportes e cursos náuticos. Construída a partir de um projeto arquitetônico que potencializou a beleza natural do Rio de Janeiro.



SURF

Diversos campeonatos de surf ocorrem no Rio de Janeiro e movimentam a hotelaria e o turismo, a última etapa brasileira do Mundial de surf movimentou R\$ 73 milhões em Saquarema e a ocupação hoteleira da cidade bateu 100%.
Mostrando o potencial do esporte para a cidade do RIO.

FONTE



LANCHA E PASSEIOS AQUÁTICOS

Além do surf que é muito conhecido, outros esportes como mergulho, windsurf e passeios de barco são muito populares no Rio de Janeiro e movimentam a economia da cidade.



PERFIL DOS TURISTAS



TURISMO NO RIO DE JANEIRO

O Rio de Janeiro é o

1º lugar

Em procura nos destinos brasileiros

O turismo do país é responsável por

8%

DO PIB nacional

No 1º semestre de 2022 as campanhas de promoção internacional movimentaram cerca de

48,5

MILHÕES DE REAIS

Fonte EMBRATUR - 2022

A cada US\$ 1 que o Brasil investe, retorna multiplicado por 23

Segundo o portal ECOTURISMO NO BRASIL, o Rio de Janeiro conta com

417

de empresas diretamente ligadas ao turismo de natureza

Fonte [ECOTURISMO NO BRASIL](https://www.ecoturismo.com.br)

TURISMO NO RIO DE JANEIRO

O Rio de Janeiro atrai

33,3%

dos turistas que visitam o Brasil e
sobe para

48%

Quando engloba outras cidades do estado,
como Búzios, Angra, Paraty e outras.

Janeiro de 2022 contou com

77

**MIL DESEMBARQUES
INTERNACIONAIS**

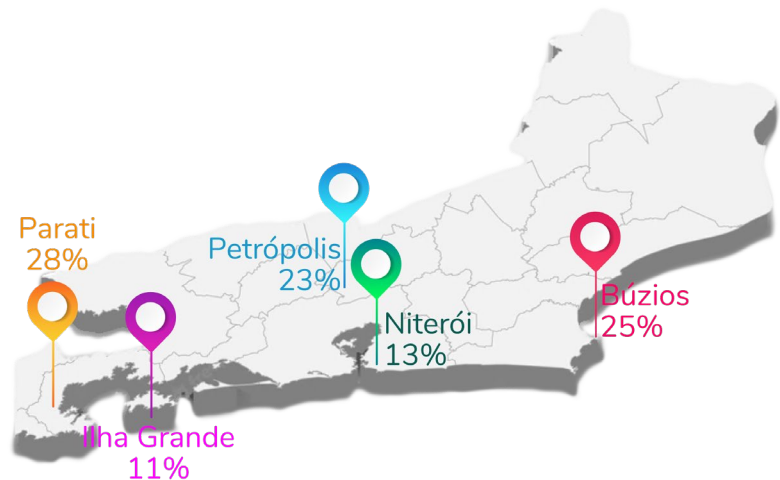
O Rio é o único estado a ter
mais de um destino no

TOP 5

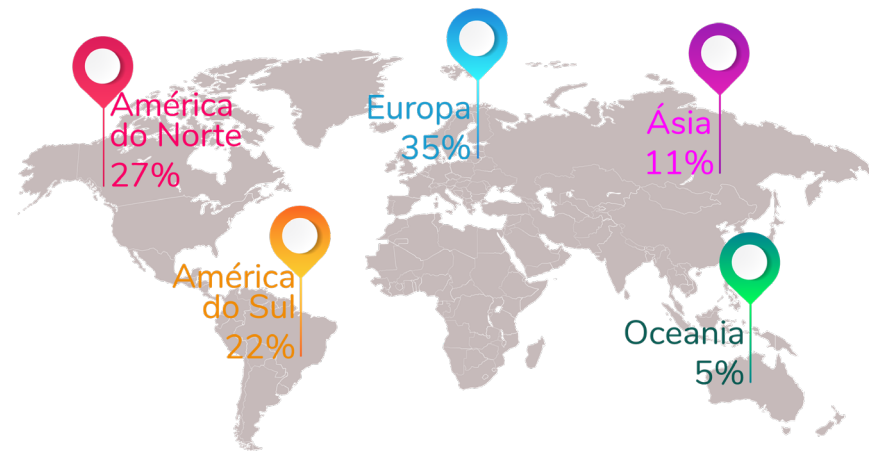
maiores atrativos para turistas

PERFIL DO TURISTA INTERNACIONAL

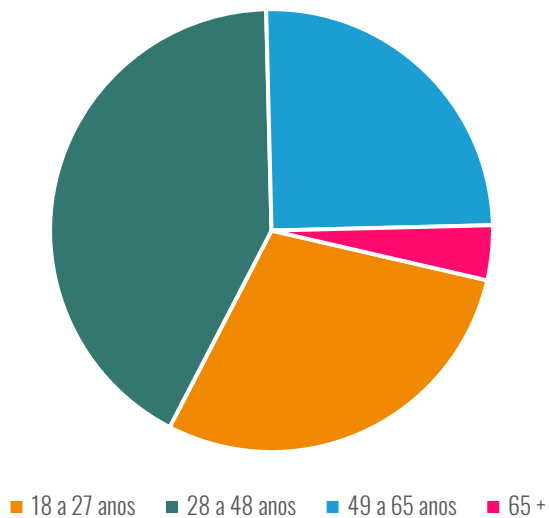
Outras cidades visitadas



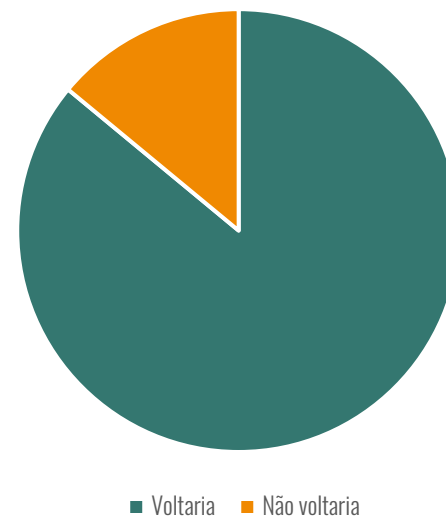
Proveniência dos turistas



Faixa etária



Grau de satisfação








AS ÚNICAS CIDADES LATINOAMERICANAS NO RANKING DAS 100 CIDADES MAIS VISITADAS NO MUNDO

CIDADES	RANKING 2017	RANKING 2021	
MEXICO CITY (MEXICO)	89	64	↓
RIO DE JANEIRO (BRASIL)	93	66	↓
CANCUN (MEXICO)	27	71	↑
LIMA (PERU)	92	79	↓
BUENOS AIRES (ARGENTINA)	95	87	↓
PUNTA CANA (REP. DOMINICANA)	58	88	↑
PLAYA DEL CARMEN	**	92	↑
CUSCO	**	95	↑


Em 2006, 1ª ano de publicação do ranking, na América Latina, apenas **Brasil** e **México** tinham cidades listadas entre os destinos mais visitados do mundo.

VIAGEM E PUBLICIDADE DO RIO DE JANEIRO



An aerial photograph of a city, likely Rio de Janeiro, showing a dense urban landscape with numerous buildings and a prominent mountain in the background. The entire image is overlaid with a semi-transparent blue filter. The word "OBRIGADO" is centered in the middle of the image in a large, white, bold, sans-serif font.

OBRIGADO



RIO VAMOS VENCER